

181200

181400

181600

181800

182000

182200

182400

6575800

6575600

6575400

6575200

6575000

181200

181400

181600

181800

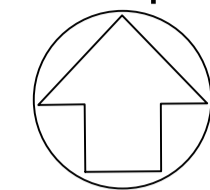
182000

182200

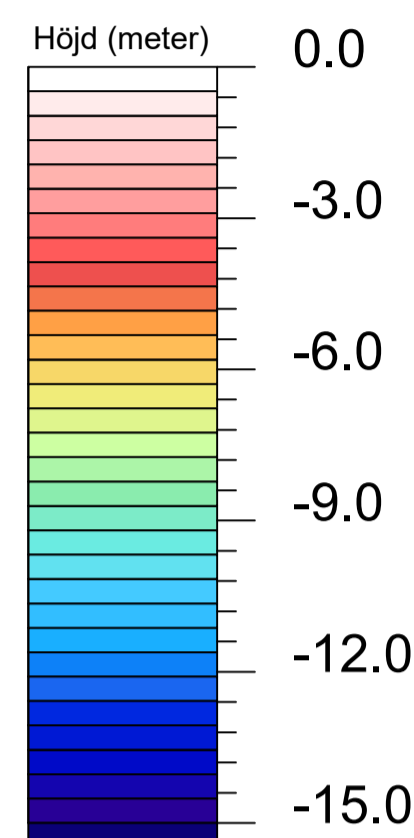
182400

# Sjömätning Björksundet

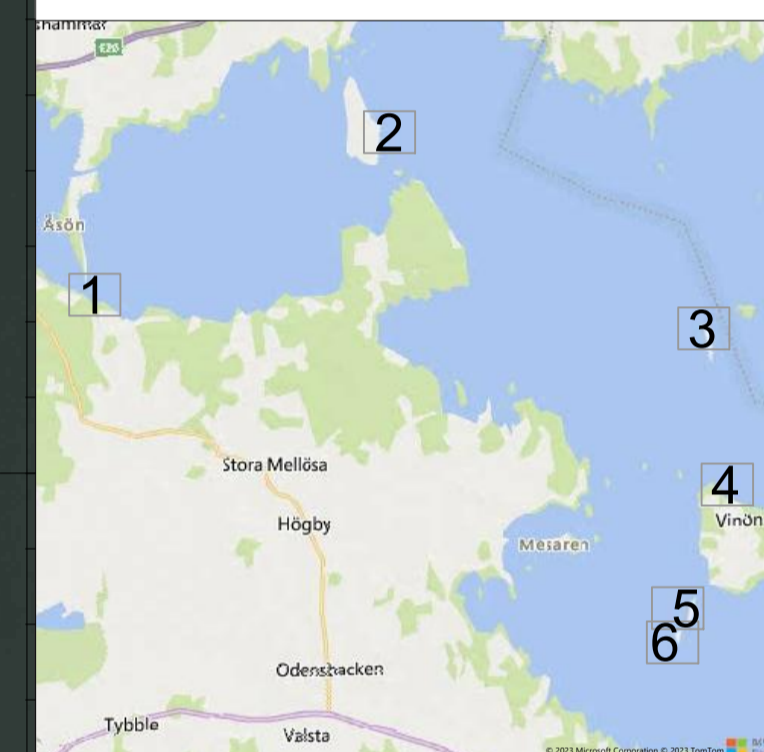
Norripil



Färgskala



Översiktskarta



Innehåll

Koordinatsystem: Sweref 99 15 00  
 Höjdsystem: +22.45m RH2000 (sjökortsdjup)  
 Yta: Grundaste  
 Upplösning: 0.25 meter  
 Ekvidistans djupkonturer: 0.50 meter  
 Sjömätning utförd: Maj 2023  
 Mätfartyg: Souder  
 Multibeamekolod: Norbit iWBMSH

Mätområden: - - -

Metadata

REV	ÄNDRINGEN AVSER	DATUM	SIGN



Peab Anläggning AB  
 Box 808  
 169 28 SOLNA  
 Tel +46(0)8 623 68 00  
 www.peab.se

UPPERANSVARIG Bonja. W. B.	UPPERANSNUMMER 4068
KONSTRUKTÖR Bonja. W. B.	GRANSKNING Sundberg T.
SKALA 1:2000	FORMAT A1
ORT Hjälmarén	DATUM 2023-06-02
RITNINGNUMMER 02	REVISION 00

Skalstock

