

189400 189600 189800 190000 190200 190400 190600

6570600

6570400

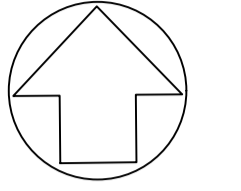
6570200

6570000

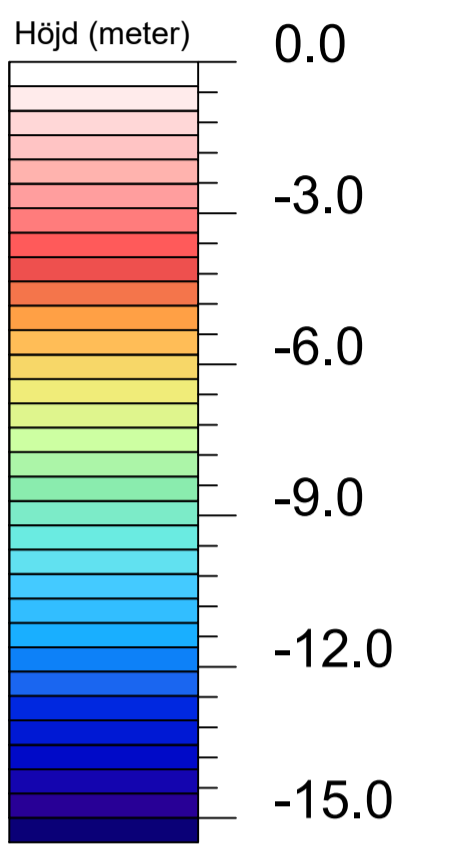
6569800

Sjömätning Grundholmen

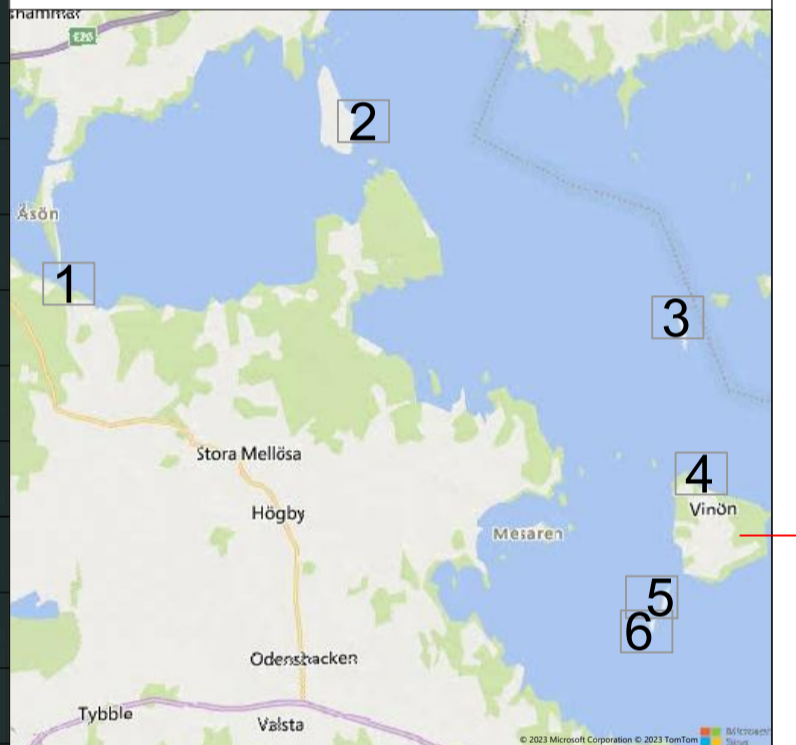
Norripil



Färgskala



Översiktskarta



Innehåll

Koordinatsystem: Sweref 99 15 00
 Höjdsystem: +22.45m RH2000 (sjökortsdjup)
 Yta: Grundaste
 Upplösning: 0.25 meter
 Ekvidistans djupkonturer: 0.50 meter
 Sjömätning utförd: Maj 2023
 Mätfartyg: Sounder
 Multibeamekolod: Norbit iWBMSH

Mätområden: - - -

Metadata

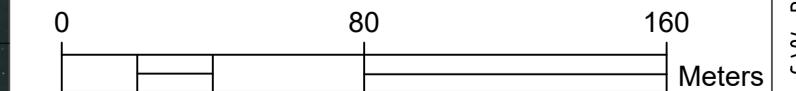
REV	ÄNDRINGEN AVSER	DATUM	SIGN



Peab Anläggning AB
 Box 808
 169 28 SOLNA
 Tel +46(0)8 623 68 00
 www.peab.se

UPPERANSVARIG Bonja. W. B.	UPPERANSNUMMER 4068
KONSTRUKTÖR Bonja. W. B.	GRANSKNING Sundberg T.
SKALA 1:2000	FORMAT A1
ORT Hjälmarén	DATUM 2023-06-02
RITNINGNUMMER 03	REVISION 00

Skalstock



189400 189600 189800 190000 190200 190400 190600