

188800

189000

189200

189400

189600

189800

190000

6563200

6563000

6562800

6562600

6562400

188800

189000

189200

189400

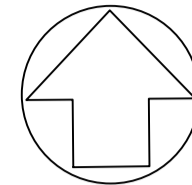
189600

189800

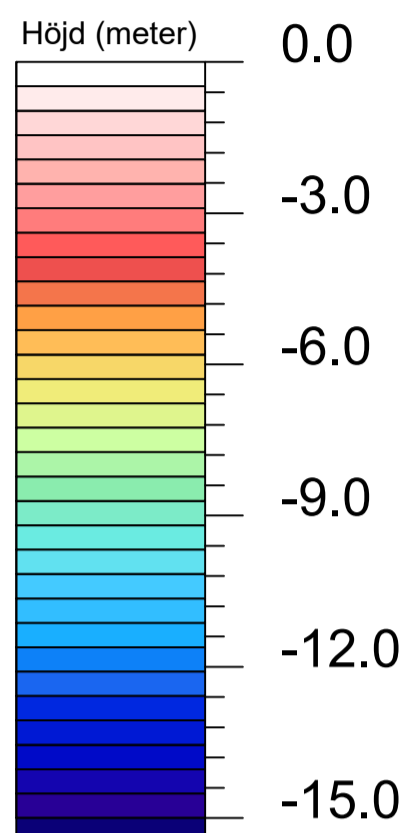
190000

Sjömätning Fåran/Axbergs Sten

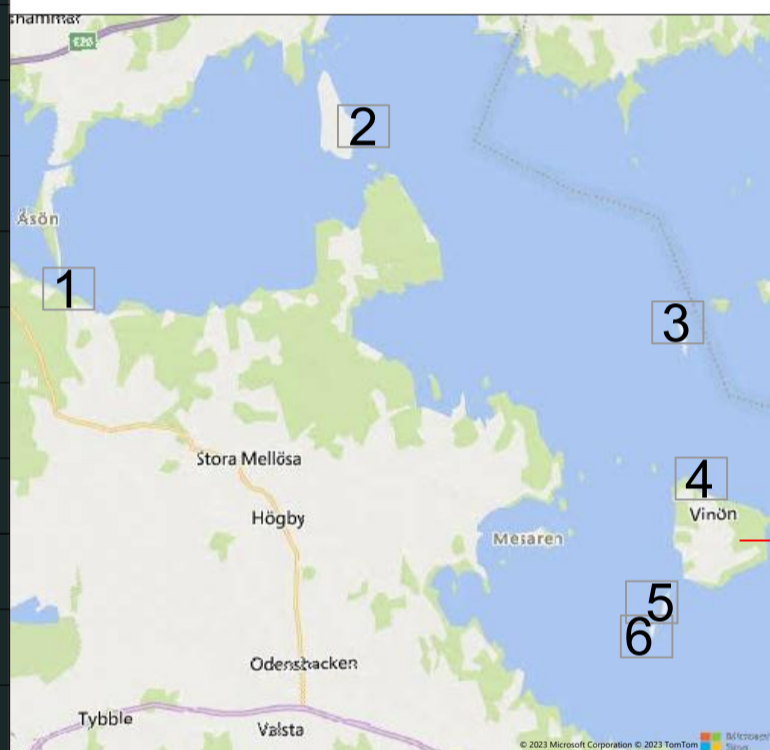
Norripil



Färgskala



Översiktskarta



Innehåll

Koordinatsystem: Sweref 99 15 00
 Höjdsystem: +22.45m RH2000 (sjökortsdjup)
 Yta: Grundaste
 Upplösning: 0.25 meter
 Ekvidistans djupkonturer: 0.50 meter
 Sjömätning utförd: Maj 2023
 Mätfartyg: Sounder
 Multibeamekolod: Norbit iWBMSH

Mätområden: ---

Metadata

REV	ÄNDRINGEN AVSER	DATUM	SIGN



Peab Anläggning AB
 Box 808
 169 28 SOLNA
 Tel +46(0)8 623 68 00
 www.peab.se

UPPERANSVARIG Bonja. W. B.	UPPERANSNUMMER 4068
KONSTRUKTÖR Bonja. W. B.	GRANSKNING Sundberg T.
SKALA 1:2000	FORMAT A1
ORT Hjälmarén	DATUM 2023-06-02
RITINGSNUMMER 05	REVISION 00

Skalstock

