











Skala 1:3000
0 30 60 90 120 150
Meter

Teckenförklaring

-  Planprogramgräns
-  Befintlig byggnad
-  Höjdkurvor
-  Ny gata
-  1. Yta för idrottsändamål
-  2a Yta för idrottsändamål och
2b Yta förpark
-  3. Grönstråk
-  4. Yta för bostadsändamål, med möjlighet till
handel/verksamheter i bottenvåningen
-  5. Yta för handelsändamål
-  6. Yta som kvarstår
planlagd för handel,
bostäder (dock ej närmast
cirkulationsplatsen) och
kontor

HANLÄGGARE Anne Pettersson
DATUM 2006-06-07